

Oprávněná

úřední osoba Pavlína Pešáková
e-mail pavlina.pesakova@mestokm.cz
odbor Odbor občansko-správních agend, odd.
dopravy a silničního hosp. (tel. 573 321 385)
datum 12. ledna 2023
spis. značka MeUKM/068350/2022/11
č. jednací MeUKM/004344/2023

**Město Kroměříž, Velké náměstí 115, 767 01 Kroměříž**

ROZHODNUTÍ

Městský úřad v Kroměříži, odbor občansko-správních agend, oddělení dopravy a silničního hospodářství, jako silniční správní úřad místně příslušný dle § 10 a § 11 odst. 1 písm. b) zákona č. 500/2004 Sb. správní řád (dále jen „správní řád“), § 40 odst. 1 zákona č. 13/1997 Sb., o pozemních komunikacích, ve znění pozdějších předpisů (dále jen „zákon o pozemních komunikacích“), speciální stavební úřad příslušný dle § 16 odst. 1 a § 40 odst. 4 písm. a) zákona o pozemních komunikacích, § 15 odst. 1 písm. c) zákona č. 183/2006 Sb., o územním plánování a stavebním řádu, ve znění pozdějších předpisů (dále jen „stavební zákon“), ve společném územním a stavebním řízení stavby (dále jen „společné řízení“) posoudil dle § 94o stavebního zákona žádost o vydání společného povolení, kterou dne 5.8.2022 podalo **Město Kroměříž, Velké náměstí 115, 767 01 Kroměříž, IČ 002 87 351** zastoupené **Zdeňkem Vladykou, Na Honech I/5540, 760 05 Zlín, IČ 765 32 232** a na základě tohoto přezkoumání dle § 94p odst. 1 stavebního zákona a § 13a vyhlášky č. 503/2006 Sb., kterou se provádějí některá ustanovení stavebního zákona ve věcech stavebního řádu

schvaluje stavební záměr

stavby:

„CYKLOSTEZKA KOTOJEDY – VÁŽANY S LÁVKOU PRO PĚŠÍ A CYKLISTY“**SO 101 – CYKLOSTEZKA
SO 201 - LÁVKA**

(dále jen „stavba“) na pozemcích p.č. 398/1 (trvalý travní porost), 400 (ost. plocha, ost. komunikace), 681/5 (ost. plocha, jiná plocha), 681/29 (orná půda), 681/42 (orná půda), 681/80 (ost. plocha, zeleň), 682/1 (vodní plocha), 682/3 (vodní plocha, koryto vodního toku přirozené nebo upravené), 682/21 (vodní plocha), 684/1 (orná půda), 686/1 (ost. plocha, silnice), 691/1 (ost. plocha, silnice), 691/4 (ost. plocha, ost. komunikace) v katastrálním území Vážany u Kroměříže.

Popis stavby:

Stavba nové smíšené cyklostezky pro pěší a cyklisty vč. lávky přes vodní tok Kotojedka je navržena podél levé strany silnice III/367 34 (ve směru jízdy od Kotojed do Vážan), zahrnuje stavební objekty: **SO 101 – CYKLOSTEZKA**, která začíná 46,67m od železničního přejezdu, končí ve Vážanech na ul. Lesní, před vjezdem do domova seniorů. Stezka je rozdělena na dvě trasy. Trasa A, délky 430,27m, začíná za železničním přejezdem, překonává tok Kotojedku dřevěnou lávkou (SO 102), končí před vjezdem do domova seniorů. Trasa B, délky 63,87m, začíná za vjezdem do domova seniorů, napojuje se na ul. Lesní, kde se cyklisté začlení do silniční dopravy. Komunikace šíře 3,00m

s asfaltobetonovým povrchem, jednostranným příčným sklonem 2% bude ohraničena betonovými obrubami z jedné strany s převýšením 60mm, z druhé strany zapuštěnými pro odtok povrchových vod do terénu. V km 0,18349 trasy A je navržen sjezd na pole v šíři 3,00m napojený na silnici napojovacími oblouky o poloměru 5,00m, v krytu z šterkodrti. V místě křížení s cyklostezkou je proveden v šíři 6,00m. V km 0,259 je navrženo odpočinkové místo o půdorysu půlkruhu 8,00m x 4,00m z betonové zámkové dlažby. Křížení s účelovou komunikací v km 0,38524 je řešeno asfaltobetonem v šíři 6,00m, napojení na stávající asfalt bude provedeno novou obrušnou vrstvou šíře 1,00m, styčná spára zalita bitumenovou zálivkou. Oplocení areálu domova bude upraveno, provedeno z drátěného poplastovaného pletiva osazeného do ocelových sloupků výšky 1,80m, osazených do bet. patek po 3m. Trasa B začíná u příjezdu do domova seniorů, končí u účelové komunikace směřující do zázemí domova. V začátku tohoto úseku se přeloží stožár veřejného osvětlení do zeleného pásu.

SO 102 – LÁVKA přes vodoteč Kotojedka je navržena v délce 15,50m, v šíři 3,00m, v nadmořské výšce 194,79m n. m. (Q100+0,50m). Most bude založen hlubinně, kotvený do skalního podloží pomocí mikropilot délky 7,00m, 5ks pod každým základem. Podkladní beton pod základy je navržen v tl. 150mm, půdorysně přesahující základ o min. 200mm. Monolitické železobetonové základy výšky 0,60m, šíře 1,95m, délky 4,15m, budou izolované 1x penetračním + 2x asfaltovým nátěrem. Opěry jsou navrženy monolitické, železobetonové tl. 0,75m a proměnné výšky, na nich závěrné zídky tl. 0,25m opatřené hydrofobním nátěrem. Mostní křídly jsou navržena rovnoběžná monolitická, železobetonová, zavěšená na opěrách. Vrchní části křídel z pohledového betonu tl. 0,35m budou sloužit jako římsy, k ukotvení zábradlí. Odvodnění rubu opěr a křídel bude rubovou drenáží vyspádovanou k levému křídlu, vyvedenou před líc. Nosná konstrukce (NK) je navržena z 2 hlavních nosníků z lepeného dřeva, příčníky ocelové HEB 200, podélníky a mostovka z rostlého dřeva. Dřevěná mostovka je navržena vodorovně v příčném a podélném směru, mezi nosnou konstrukcí a opěrami je navržena mezera pro dilataci NK. Rozpětí nosné konstrukce 14,50m, délka hlavních nosníků 14,96m, osová vzdálenost 3,80m. Výška nosníků 1,51m, šířka 0,20m. Na hlavních nosnících je navrženo dřevěné madlo osazené 1,30m nad mostovkou. Osová vzdálenost příčníků je 1,50m, podélníků 0,30m. Podélníky 100x100mm budou z rostlého dřeva. Mezery mezi jednotlivými trámy budou 5-10mm. Nosná konstrukce bude uložena na 4 elastomerových ložiscích, na opěře 2 je navrženo uložení podélně pevné.

Stanoví podmínky pro umístění stavby:

1. Stavba cyklostezky začíná napojením na silnici III36734, 9,19m od hranice pozemků p.č. 686/1 a 688/15, 46,67m od železničního přejezdu trati Kroměříž-Zborovice. Je vedena 61,78m od hranice pozemků p.č. 684/1 a 684/2, 4,47m od čela silničního mostu, 16,88m od hranice pozemků p.č. 690/20 a 691/2/1, 2,47m od hranice pozemků p.č. 681,29 a 681/42, 1,35m, 14,80m od budovy domova seniorů, 1,35m od hranice pozemků p.č. 400 a 691/4 vše k.ú. Vážany u Kroměříže, dle výkresu C 2 Katastrální situační výkres, který je přílohou tohoto rozhodnutí.
2. Stavba bude vytyčena úředně oprávněným zeměměřičským inženýrem.

Stanoví podmínky pro provedení stavby:

1. Stavba bude provedena podle projektové dokumentace pro společné rozhodnutí, která je přílohou tohoto rozhodnutí pro stavebníka a je ověřena speciálním stavebním úřadem. Dokumentaci pro vydání společného rozhodnutí vypracoval Zdeněk Vladyka, autorizovaný technik pro dopravní stavby, ČKAIT 1302276; případné změny nesmí být provedeny bez předchozího povolení speciálního stavebního úřadu.
2. Zařízení staveniště bude zřízeno na nezbytně nutné ploše pozemků p.č. 398/1, 400, 681/5, 681/29, 681/42, 681/80, 682/3, 682/21, 684/1, 686/1, 691/1, 691/4 v katastrálním území Vážany u Kroměříže.
3. Stavebník oznámí speciálnímu stavebnímu úřadu termín zahájení stavby.
4. Stavebník oznámí speciálnímu stavebnímu úřadu tyto fáze výstavby pro kontrolní prohlídky stavby:
- v rámci předání staveniště

- po provedení nosných pilířů lávky
 - po výkopu pro konstrukci cyklostezky
 - prohlídka obrub před pokládkou konstrukčních vrstev
 - po provedení živičných konstrukcí
 - vybudování dřevěné lávky
 - navazujících a vegetačních úprav
5. Stavba bude dokončena do 12/2024.
 6. Stavba bude prováděna stavebním podnikatelem: právnickou osobou nebo fyzickou osobou oprávněnou k provádění stavebních nebo montážních prací jako předmětu své činnosti podle zvláštních předpisů. Doklad o oprávnění vybrané firmy bude stavebnímu úřadu předložen nejméně 15 dnů před zahájením prací.
 7. Stavbyvedoucí je povinen řídit provádění stavby v souladu s rozhodnutím stavebního úřadu a s ověřenou projektovou dokumentací, zajistit dodržování povinností k ochraně života, zdraví, životního prostředí a bezpečnosti práce vyplývající ze zvláštních právních předpisů. Zajistí řádné uspořádání staveniště, provoz na něm a dodržení obecných požadavků na výstavbu.
 8. Stavebník a stavební dozor odpovídá za soulad prostorové polohy stavby s ověřenou dokumentací.
 9. Stavebník je povinen dbát na řádnou přípravu a provádění stavby, musí mít na zřeteli zejména ochranu života a zdraví nebo osob nebo zvířat, ochranu životního prostředí a majetku, i šetrnost k sousedství.
 10. Pro stavbu mohou být použity jen takové výrobky, materiály a konstrukce, jejichž vlastnosti z hlediska způsobilosti stavby pro navržený účel zaručují, že stavba při správném provedení a běžné údržbě po dobu předpokládané existence splní požadavky na mechanickou odolnost a stabilitu, požární bezpečnost, hygienu a ochranu zdraví a životního prostředí.
 11. Nesmí docházet k ohrožování a obtěžování okolí, zejména hlukem a prachem, nadlimitní hodnoty stanovené jinými právními předpisy, k ohrožování bezpečnosti provozu na pozemních komunikacích, k znečišťování pozemních komunikací, ovzduší a vod, k omezování přístupu k přilehlým stavbám a pozemkům, sítím technického vybavení a požárních zařízení. Průběh hlukové významných stavebních činností bude organizací prací, personálním a technickým vybavením zkrácen na nezbytně nutnou dobu. Pro stavební práce budou používána pouze zařízení a nářadí v bezvadném technickém stavu.
 12. Pozemní komunikace dočasně užívané pro staveniště při současném zachování jejich užívání veřejností se musí po dobu společného užívání bezpečně chránit před poškozením stavební činností a udržívat. Stavebník je povinen dle § 28 zákona o pozemních komunikacích odstranit veškeré závady ve sjízdnosti způsobené předmětnou stavbou.
 13. Při provádění stavby musí být veden stavební deník, do něhož se pravidelně zaznamenávají údaje týkající se provádění staveb. Do stavebního deníku jsou oprávněny provádět záznamy osoby dle § 157 odst. 2 stavebního zákona.
 14. Provedení sjezdu na pole, na pozemek p.č. 684/1 k.ú. Vážany u Kroměříže, bude provedeno dle závazného stanoviska silničního správního úřadu spis. zn. MeUKM/068350/2022/08 ze dne 7.11.2022.
 15. Stavba bude provedena vč. prvků umožňujících samostatný, bezpečný, snadný a plynulý pohyb osob s omezenou schopností pohybu nebo orientace a jejich míjení s ostatními chodci.
 16. Stavebník požádá o stanovení přechodné a trvalé úpravy provozu, dle § 77 odst. 1 písm. c) zákona č. 361/2000 Sb. příslušný obecní úřad obce s rozšířenou působností.
 17. Stavebník dodrží závazná stanoviska popřípadě rozhodnutí nebo jiné doklady dotčených orgánů, vlastníků technické infrastruktury:
koordinované závazné stanovisko Městského úřadu Kroměříž, odboru životního prostředí
spis. zn. MeUKM/019776/2022/08/OZP/DoS ze dne 18.7.2022 s podmínkami:
 - z trvale odnímané plochy 1065m² o objemu ornice 293m³ z pozemků ZPF p.č. 684/1, 681/42, 681/26 k.ú. Vážany u Kroměříže bude ornice o objemu 280m³ využita k zúrodnění půdy na půdním bloku č. 7704/2 k.ú. Trávník

- kácení 4ks olše lepkavé a zapojeného keřového porostu o ploše 82 + 4m² proběhne nejlépe mimo hnízdní období (1.2 – 1.8), dřeviny nacházející se mimo profil stezky nebudou dotčeny
- bude provedena náhradní výsadba v dřevině např. ,ptačí zob, liniově podél živého plotu určeného k odstranění – úsek 42m na ploše p.č.681/5 k.ú. Vážany u Kroměříže
Kroměřížské technické služby, s.r.o. zn. 3388/BD/2022 ze dne 4.4.2022 dle kterého se v prostoru stavby nachází zařízení veřejného osvětlení v správě společnosti. Souhlasí s přeložkou stožáru VO, požaduje použití kabelu CYKY-J 4x10 v ochranné trubce KOPOFLEX 63/52, na dně výkopu zemní pásek FeZn 30x4.veškeré práce koordinovat s vedoucím provozu VO

stanovisko Povodí Moravy s.p. zn. PM-11315/2022/5203/Fi ze dne 28.4.2022 požadující pro přejezd přes cyklostezku na pravém břehu toku Kotojedka osazení dopravního značení umožňující vjezd vozidlům správce toku. Provoz cyklostezky se bude řídit provozním řádem odsouhlaseným Povodím Moravy s.p.

vyjádření EG.D, a.s. zn. H18502-26171251 ze dne 9.3.2022 s uvedením, že v zájmovém území stavby se nachází podzemní vedení VN, nadzemní vedení VN. Požaduje provádění zemních prací v ochranném pásmu kabelového vedení výhradně klasickým ručním nářadím. Výkopové práce v blízkosti nadzemního vedení nesmí narušit stabilitu podpěrných bodů a uzemňovací soustavy, ohrozit provoz zařízení a bezpečnost osob

vyjádření EG.D, a.s. zn. L4570-27056641 ze dne 14.3.2022 s podmínkou umístění cyklostezky min. 2m od sloupů VN. V ochranném pásmu venkovního vedení VN je zakázáno používat mechanismy, u kterých při činnosti může dojít ke zvýšení jejich výšky nad 3m. Při použití těchto mechanismů musí být vypnuto venkovní vedení VN

stanovisko VaK Kroměříž, a.s. č. 339/2022 ze dne 25.3.2022, dle kterého se zájmovém území nachází vodovodní řad Lt DN100, vodovodní a kanalizační přípojka k domu pro seniory, kanalizační stoky DN400 a DN500, kanalizační stoka „Š“ s výústním objektem. Před zahájením požádat o vytyčení uvedených zařízení a přípojek, dodržet ustanovení dle zákona č. 274/2001 Sb. o vodovodech a kanalizacích, respektovat ochranné pásmo vodovodu, které je vymezeno vodorovnou vzdáleností od vnějšího líce stěny vodovodního potrubí 1,5m na každou stranu

stanovisko GasNet Služby, s.r.o. zn. 5002569403 ze dne 6.4.2022, dle kterého se v zájmovém území nachází stanice katodové ochrany (kiosky, přípojka elektro NN, anodové uzemnění kabelů k VTL plynovodu a k anodovému uzemnění), STL PE 110 plynovod. Požaduje respektovat průběh a ochranné pásmo plynárenského zařízení. Před zahájením stavebních prací požaduje lokalizovat kabely MN lokalizovat vč. anodového uzemnění

vyjádření CETIN a.s. č.j. 573550/22 ze dne 16.3.2022, dle kterého dojde ke střetu se sítí elektronických komunikací

Stanoví podmínky pro užívání stavby:

1. Dokončenou stavbu veřejné infrastruktury, popřípadě část stavby schopné samostatného užívání, dle § 119 odst. 1 písm. a) stavebního zákona, lze užívat pouze na základě kolaudačního souhlasu.
2. K žádosti o kolaudační souhlas stavebník předloží dokumentaci geodetické části skutečného provedení stavby. Pokud je stavba předmětem evidence v katastru nemovitostí nebo její výstavbou dochází k rozdělení pozemku, doloží stavebník též geometrický plán.
3. Stavebník zajistí, aby byly před započatím užívání stavby provedeny a vyhodnoceny zkoušky a měření předepsané zvláštními právními předpisy, dle § 119 odst. 1 stavebního zákona.

Účastníci řízení, na které se vztahuje rozhodnutí správního orgánu:

Město Kroměříž, Velké nám. 115, 767 01 Kroměříž

Ředitelství silnic Zlínského kraje, p.o., K Majáku 5001, 760 01 Zlín

Povodí Moravy, s.p., Dřevařská 932/11, Veverí, 602 00 Brno

Ligurský Radek, nar. 31.7.1965, Komenského 246, 768 24 Hulín

Maloňová Dita, nar. 27.9.1979, Jugoslávských partyzánů 150/48, Bubeneč, 160 00 Praha 6
Vrbecká Kateřina Mgr., nar. 24.2.1981, Kotojedy 45, 767 01 Kroměříž

Odůvodnění:

Dne 5.8.2022 podal stavebník žádost o vydání společného stavebního povolení na výše uvedenou stavbu, uvedeným dnem bylo zahájeno společné řízení.

K podané žádosti nebyly doloženy doklady požadované pro posouzení žádosti, stavebník byl proto dne 9.9.2022 pod spis. zn. MeUKM/068350/2022/02 vyzván k doplnění žádosti v termínu do 31.10.2022. Zahájené řízení bylo usnesením spis. zn. MeUKM/068350/2022/03 přerušeno. Dne 21.10.202, spis. zn. MeUKM/068350/2022/04, stavebník požadované doklady doložil.

Speciální stavební úřad oznámil dne 7.11.2022 zahájení společného řízení známým účastníkům řízení a dotčeným orgánům. V řízení dle § 94m odst. 3 stavebního zákona speciální stavební úřad upustil od ústního jednání. Dotčené orgány mohly uplatnit závazná stanoviska a účastníci řízení své námítky, popřípadě důkazy do 7.12.2022. V stanovené lhůtě nebyla uplatněna závazná stanoviska a námítky účastníků řízení.

Projektová dokumentace je zpracovaná oprávněnou osobou pro dopravní stavby. Projektant, dle § 159 odst. 2 stavebního zákona, odpovídá za celistvost, úplnost a bezpečnost stavby provedené podle jím zpracované projektové dokumentace a proveditelnost stavby podle této dokumentace, jakož i za technickou a ekonomickou úroveň projektu technologického zařízení, včetně vlivů na životní prostředí.

Městský úřad Kroměříž, stavební úřad, oddělení územního plánování vydal závazné stanovisko č. 98/22 jako podklad pro koordinované stanovisko č. 175/22, spis. zn. MeUKM/019776/2022/08/OZP/DoS ze dne 18.7.2022, s uvedením, že záměr je přípustný, záměr je v souladu s Územním plánem města Kroměříže, ve znění změny č. 6A.

Posunutí oplocení areálu domova, provedením z drátěného poplastovaného pletiva osazeného do ocelových sloupků výšky 1,80m, osazených do bet. patek po 3m a přeložka stožáru veřejného osvětlení do zeleného pásu je vedlejší stavbou tohoto souboru staveb. K umístění a povolení vedlejší stavby vydal Městský úřad Kroměříž, stavební úřad závazné stanovisko sp. zn. 02/334/095307/4323/16/2022/Krs.

Při vymezování okruhu účastníků společného řízení speciální stavební úřad dospěl k závěru, že toto právní postavení dle §94k stavebního zákona přísluší stavebníkovi, Městu Kroměříž, vlastníku pozemků p.č. 398/1, 400, 681/5, 681/29, 681/80, 682/3 v katastrálním území Vážany u Kroměříže, Zlínskému kraji zastoupenému Ředitelstvím silnic Zlínského kraje, vlastníku pozemků p.č. 686/1, 691/1, 691/4 k.ú. Vážany u Kroměříže, České republice zastoupené Povodím Moravy s.p., vlastníku pozemku p.č. 682/1 k.ú. Vážany u Kroměříže, Radku Ligurskému, vlastníku pozemků p.č. 681/42, 682/21 k.ú. Vážany u Kroměříže, Dítě Maloňové a Mgr. Kateřině Vrbecké, spoluvlastnicím pozemku p.č. 684/1 k.ú. Vážany u Kroměříže a vlastníků technické infrastruktury, kteří mají věcné právo k pozemkům stavby. Vlastnická ani jiná práva k dalším, vzdálenějším nemovitostem, nemohou být tímto rozhodnutím přímo dotčena.

Speciální stavební úřad v provedeném společném řízení přezkoumal předloženou žádost z hledisek uvedených v § 94o stavebního zákona, projednal ji s účastníky řízení, s dotčenými orgány a zjistil, že jejím uskutečněním nebo užíváním nejsou ohroženy zájmy chráněné stavebním zákonem, předpisy vydanými k jeho provedení a zvláštní předpisy.

Projektová dokumentace stavby splňuje obecné technické požadavky na stavby. Speciální stavební úřad v průběhu řízení neshledal důvody, které by bránily společnému povolení stavby.

K žádosti o společné řízení stavebník doložil:

- koordinované závazné stanovisko Městského úřadu Kroměříž, odboru životního prostředí spis. zn. MeUKM/019776/2022/08/OZP/DoS ze dne 18.7.2022
- vyjádření Krajské hygienické stanice Zlínského kraje č.j. KHSZL 05934/2022 ze dne 16.3.2022
- stanovisko Krajského ředitelství policie Zlínského kraje č.j. KRPZ-28559-2/ČJ-2022-150806 ze dne 11.4.2022
- závazné stanovisko Krajského úřadu Zlínského kraje, odboru dopravy a silničního hospodářství č.j. KUZL 26416/2022 ze dne 31.3.2022
- vyjádření Kroměřížských technických služeb, s.r.o. zn. 388/BD/2022 ze dne 4.4.2022
- stanovisko Povodí Moravy, s.p. zn. PM-11315/2022/5203/Fi ze dne 28.4.2022
- stanovisko č. 339/2022 Vodovodů a kanalizací Kroměříž, a.s. ze dne 25.3.2022
- vyjádření EG.D. a.s. zn. H18502-26171251 ze dne 9.3.2022
- vyjádření EG.D. a.s. zn. L4570-27156641 ze dne 14.3.2022
- vyjádření CETIN a.s. č.j. 573550/22 ze dne 16.3.2022
- stanovisko GasNet Služby, s.r.o. zn. 5002569403 ze dne 6.4.2022
- závazné stanovisko Městského úřadu Kroměříž, stavebního úřadu sp. zn. 02/334/095307/4323/16/2022/Krs.

Speciální stavební úřad zajistil vzájemný soulad předložených závazných stanovisek dotčených orgánů vyžadovaných zvláštními předpisy a zahrnul je do podmínek rozhodnutí.

Speciální stavební úřad rozhodl, jak je uvedeno ve výroku rozhodnutí, za použití ustanovení právních předpisů ve výroku uvedených.

Poučení účastníků:

Proti tomuto rozhodnutí se lze odvolat do 15 dnů ode dne jeho oznámení k odboru dopravy a silničního hospodářství Krajského úřadu Zlínského kraje podáním u zdejšího správního orgánu.

Odvolání se podává s potřebným počtem stejnopisů tak, aby jeden stejnopis zůstal správnímu orgánu a aby každý účastník dostal jeden stejnopis. Nepodá-li účastník potřebný počet stejnopisů, vyhotoví je správní orgán na náklady účastníka.

Odvoláním lze napadnout výrokovou část rozhodnutí, jednotlivý výrok nebo jeho vedlejší ustanovení. Odvolání jen proti odůvodnění rozhodnutí je nepřipustné.

Speciální stavební úřad po dni nabytí právní moci společného povolení zašle stejnopis písemného vyhotovení společného povolení opatřený doložkou právní moci a vyhotovení ověřené dokumentace stavebníkovi, vlastníkovi stavby, pokud není stavebníkem, dotčeným orgánům a stavebnímu úřadu příslušnému k umístění nebo povolení vedlejší stavby v souboru staveb, a obecnému stavebnímu úřadu, nejde-li o soubor staveb. Stavebníkovi zašle také štítek obsahující identifikační údaje o povoleném stavebním záměru.

Stavebník je povinen štítek před zahájením stavby umístit na viditelném místě u vstupu na staveniště a ponechat jej tam až do dokončení stavby, případně do vydání kolaudačního souhlasu; rozsáhlé stavby se mohou označit jiným vhodným způsobem s uvedením údajů ze štítku.

Společné povolení má podle § 94p odst. 5 stavebního zákona platnost 2 roky, nestanoví-li speciální stavební úřad v odůvodněných případech lhůtu delší, nejdéle však 5 let. Společné povolení pozbývá platnosti, jestliže stavba nebyla zahájena v době jeho platnosti. Společné povolení pozbývá platnosti též dnem, kdy stavební úřad obdrží oznámení stavebníka o tom, že od provedení svého stavebního záměru upouští. To neplatí, jestliže stavby již byla zahájena. Dobu platnosti společného povolení může speciální stavební úřad prodloužit na odůvodněnou žádost stavebníka podanou před jejím uplynutím. Podáním žádosti se staví běh lhůty platnosti společného povolení. Stavba nesmí být zahájena, dokud společné povolení nenabude právní moci.

Otisk úředního razítka.



Pavlína Pešáková

referentka odboru občansko-správních agend

oddělení dopravy a silničního hospodářství



Příloha:

C.2 Katastrální situační výkres

Správní poplatek:

Od poplatku je osvobozeno vydání územního rozhodnutí v případě staveb pozemních komunikací realizovaných územním samosprávným celkem, dle pol. č. 17 zákona č. 634/2004 Sb.

Od poplatku je osvobozeno vydání stavebního povolení v případě staveb pozemních komunikací realizovaných územním samosprávným celkem, dle pol. č. 18 zákona č. 634/2004 Sb.

Obdrží:

Účastníci řízení dle § 94k odst. 1 písm. a) až d) stavebního zákona:

Město Kroměříž, Velké nám. 115, 767 01 Kroměříž

zast. ing. Zdeněk Vladyka, Na Honech I/5540, 760 05 Zlín

Ředitelství silnic Zlínského kraje, p.o., K Majáku 5001, 760 01 Zlín

Povodí Moravy, s.p., Dřevařská 932/11, Veverí, 602 00 Brno

Ligurský Radek, Komenského 246, 768 24 Hulín

Maloňová Dita, Jugoslávských partyzánů 150/48, Bubeneč, 160 00 Praha 6

zast. Vrbecká Kateřina Mgr., Kotojedy 45, 767 01 Kroměříž

Vrbecká Kateřina Mgr., Kotojedy 45, 767 01 Kroměříž

Vodovody a kanalizace Kroměříž, a.s., Kojetínská 3666/64, 767 01 Kroměříž

EG.D, a.s., Lidická 1873/36, Černá Pole, 602 00 Brno

GasNet Služby, s.r.o., Plynárenská 499/1, 602 00 Brno

Kroměřížské technické služby, s.r.o., Kaplanova 2959, 767 01 Kroměříž

CETIN a.s., Českomoravská 2510/19, Libeň, 190 00 Praha 9

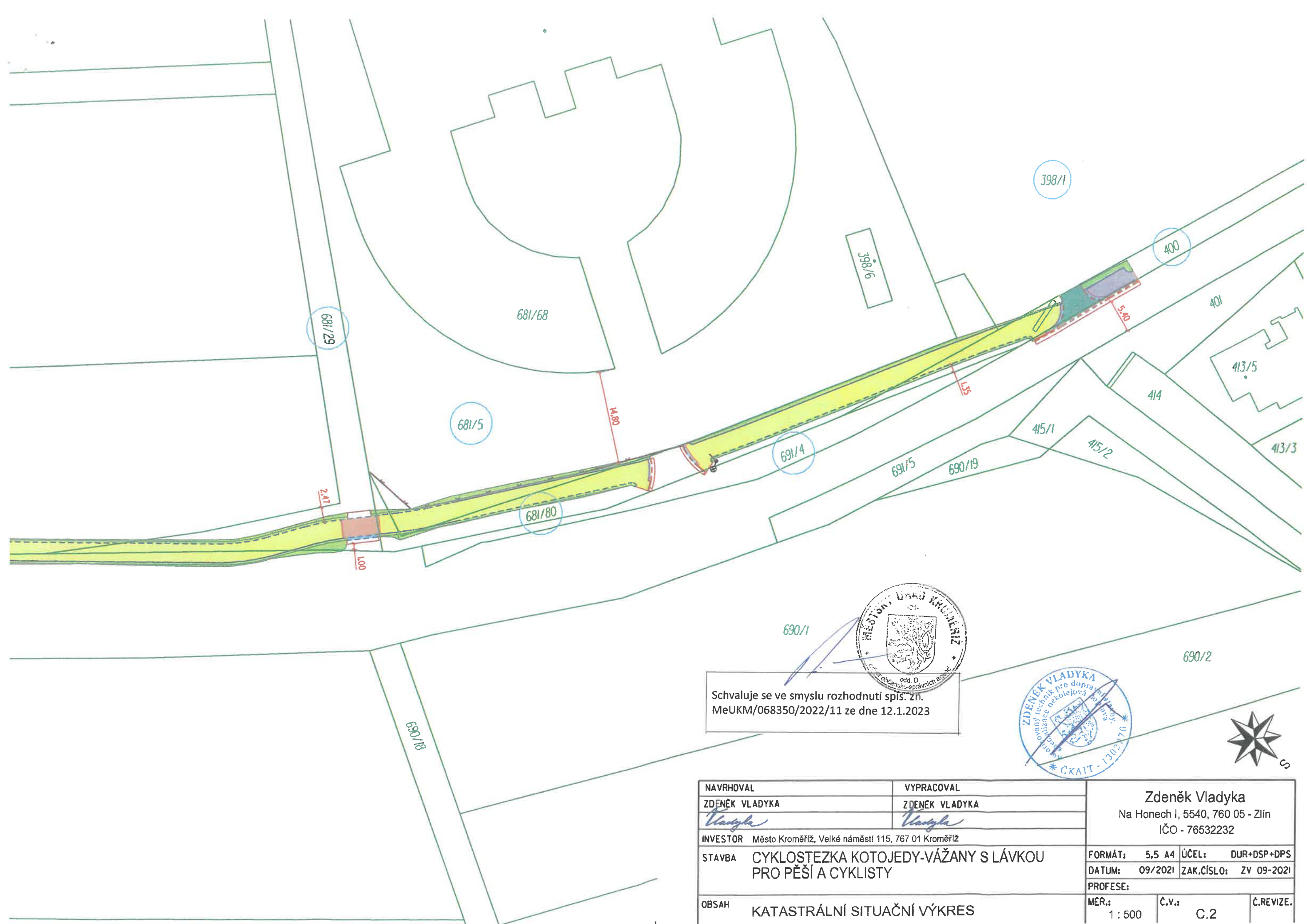
Dotčené orgány, kterým se doručuje jednotlivě:

Krajské ředitelství policie Zlín. kraje, Dopravní inspektorát Kroměříž, Březinova 2819, 767 28 Kroměříž

Krajská hygienická stanice Zlínského kraje, Havlíčkovovo nábřeží 600, 760 01 Zlín

Městský úřad Kroměříž, odbor životního prostředí, Velké nám. 115, 767 01 Kroměříž

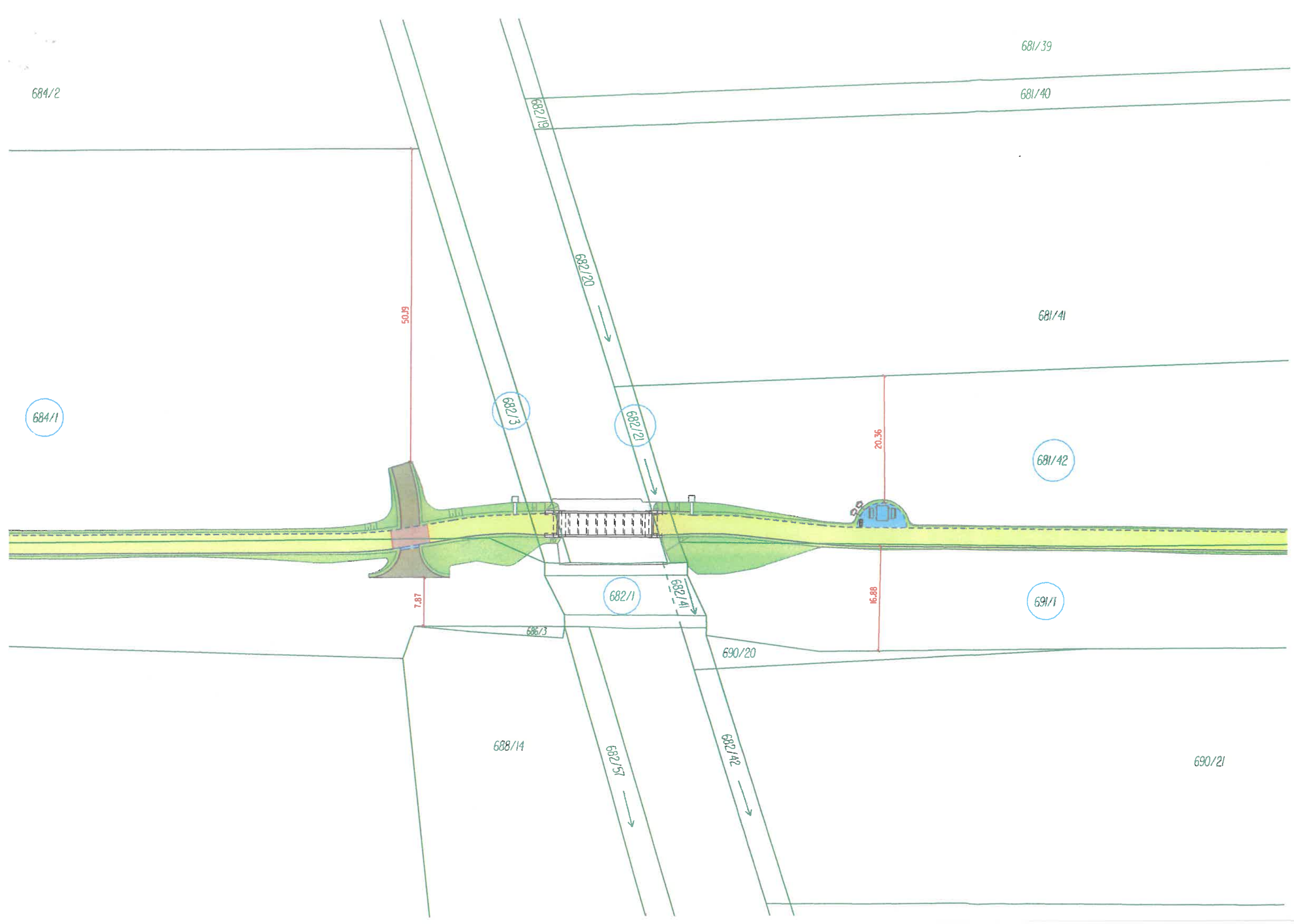
Městský úřad Kroměříž, stavební úřad, Velké nám. 115, 767 01 Kroměříž



Schvaluje se ve smyslu rozhodnutí spis. zn.
MeUKM/068350/2022/11 ze dne 12.1.2023

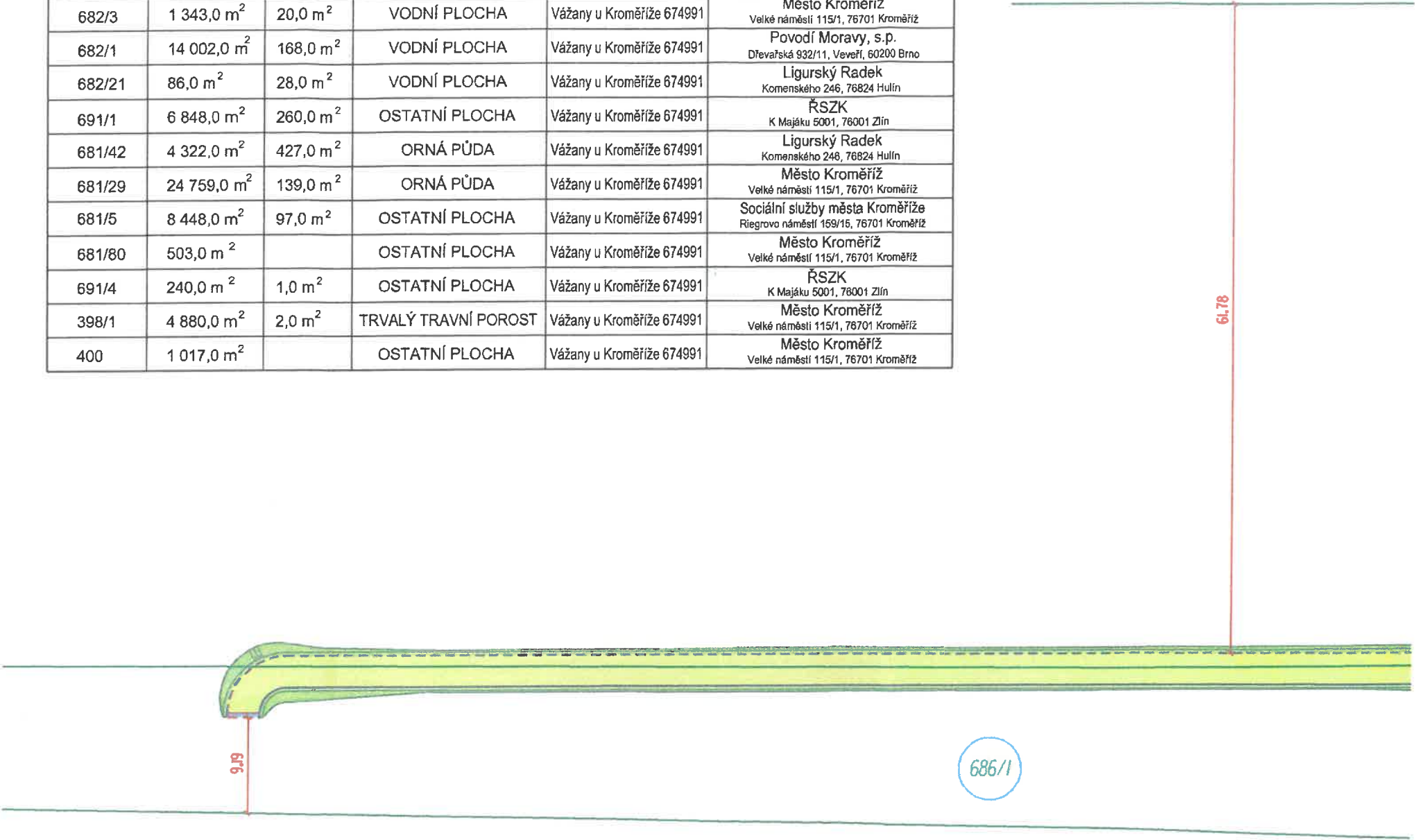


NAVRHOVAL		VYPRACOVAL		Zdeněk Vladyka Na Honech I, 5540, 760 05 - Zlín IČO - 76532232		
ZDENĚK VLADYKA		ZDENĚK VLADYKA				
<i>Zdeněk Vladyka</i>		<i>Zdeněk Vladyka</i>				
INVESTOR	Město Kroměříž, Velké náměstí 115, 767 01 Kroměříž					
STAVBA	CYKLOSTEZKA KOTOJEDY-VÁŽANY S LÁVKOU PRO PĚŠÍ A CYKLISTY			FORMÁT:	5,5 A4	ÚČEL: DUR+DSP+DPS
OBSAH	KATASTRÁLNÍ SITUAČNÍ VÝKRES			DATUM:	09/2021	ZAK.ČÍSLO: ZV 09-2021
				PROFESE:		
				MÉR.:	Č.v.:	Č.REVIZE.
				1 : 500	C.2	



PARCELY DOTČENÉ STAVBOU

PARCELNÍ ČÍSLO	VÝMĚRA POZEMKU	TRVALÝ ZÁBOR	DRUH POZEMKU	KATASTRÁLNÍ ÚZEMÍ	VLASTNICKÉ PRÁVO
686/1	3 832,0 m ²	576,0 m ²	OSTATNÍ PLOCHA	Vážany u Kroměříže 674991	ŘSZK K Majáku 5001, 76001 Zlín
684/1	14 957,0 m ²	497,0 m ²	ORNÁ PŮDA	Vážany u Kroměříže 674991	Maloňová Dita, Jugo. partyzánů 150/48, Bubenec, 16000 Praha 8 Vrbecká Kateřina Mgr., Kotojedy 45, 76701 Kroměříž
682/3	1 343,0 m ²	20,0 m ²	VODNÍ PLOCHA	Vážany u Kroměříže 674991	Město Kroměříž Velké náměstí 115/1, 76701 Kroměříž
682/1	14 002,0 m ²	168,0 m ²	VODNÍ PLOCHA	Vážany u Kroměříže 674991	Povodí Moravy, s.p. Dřevařská 932/11, Veverří, 60200 Brno
682/21	86,0 m ²	28,0 m ²	VODNÍ PLOCHA	Vážany u Kroměříže 674991	Ligurský Radek Komenského 246, 76824 Hulín
691/1	6 848,0 m ²	260,0 m ²	OSTATNÍ PLOCHA	Vážany u Kroměříže 674991	ŘSZK K Majáku 5001, 76001 Zlín
681/42	4 322,0 m ²	427,0 m ²	ORNÁ PŮDA	Vážany u Kroměříže 674991	Ligurský Radek Komenského 246, 76824 Hulín
681/29	24 759,0 m ²	139,0 m ²	ORNÁ PŮDA	Vážany u Kroměříže 674991	Město Kroměříž Velké náměstí 115/1, 76701 Kroměříž
681/5	8 448,0 m ²	97,0 m ²	OSTATNÍ PLOCHA	Vážany u Kroměříže 674991	Sociální služby města Kroměříže Riegrovo náměstí 159/15, 76701 Kroměříž
681/80	503,0 m ²		OSTATNÍ PLOCHA	Vážany u Kroměříže 674991	Město Kroměříž Velké náměstí 115/1, 76701 Kroměříž
691/4	240,0 m ²	1,0 m ²	OSTATNÍ PLOCHA	Vážany u Kroměříže 674991	ŘSZK K Majáku 5001, 76001 Zlín
398/1	4 880,0 m ²	2,0 m ²	TRVALÝ TRAVNÍ POROST	Vážany u Kroměříže 674991	Město Kroměříž Velké náměstí 115/1, 76701 Kroměříž
400	1 017,0 m ²		OSTATNÍ PLOCHA	Vážany u Kroměříže 674991	Město Kroměříž Velké náměstí 115/1, 76701 Kroměříž



688/15